

RELATÓRIO DE VISITAS TÉCNICAS NO MUNICÍPIO DE MÃE D'ÁGUA PB

1. Introdução

O presente relatório detalha o conjunto de ações executadas pela Rebelk Consultoria de Turismo no município de Mãe d'Água – PB, nos meses de junho e julho de 2025, no contexto do diagnóstico técnico voltado à elaboração de um projeto para o desenvolvimento de um produto turístico estruturado.

As atividades foram direcionadas ao levantamento do potencial natural e cultural do município, com foco no ecoturismo, turismo de aventura e turismo de experiência, contemplando visitas técnicas em campo para reconhecimento das áreas, georreferenciamento e coleta de dados altimétricos, análise de viabilidade turística, elaboração do projeto “Circuito de Trilhas Mirantes de Mãe d'Água”, que reunirá os principais atrativos naturais em um produto turístico integrado.

2. Objetivos das Visitas Técnicas

1. Diagnóstico do potencial turístico local, considerando aspectos naturais, culturais e de acessibilidade;
2. Identificação e mapeamento georreferenciado dos principais miradouros e formações rochosas do território;
3. Análise da viabilidade turística para implantação de um circuito de trilhas de longo curso, estruturado para receber visitantes de diferentes perfis;
4. Criação de um produto turístico inovador para promoção da imagem de Mãe d'água como destino de ecoturismo no Sertão da Paraíba;
5. Subsidiar o planejamento estratégico municipal, fortalecendo o turismo como vetor de desenvolvimento sustentável.

3. Locais Visitados e Diagnóstico

3.1 Serra do Alecrim

A Serra do Alecrim com altimetria de 890 metros, apresenta-se como uma área estratégica para a abertura da trilha travessia das serras, possibilitando a conexão com o Distrito de Santa Maria Gorete. Entre seus principais atributos destacam-se as formações rochosas singulares e a vista panorâmica de grande amplitude, onde o Pico do Jabre surge como ponto de referência marcante na paisagem. O local mostra-se altamente viável para a prática de trekking técnico, além de oferecer condições favoráveis para a observação da flora nativa da caatinga, agregando valor ao potencial turístico da região.

3.2 Serra da Europa

A Serra da Europa, situada a 881 metros de altitude, configura-se como um mirante natural marcado por lajedos e paredões rochosos. O local proporciona uma ampla visualização da paisagem sertaneja, oferecendo cenários propícios

para atividades como corrida de aventura. Além disso, apresenta forte viabilidade para a implantação de estrutura de apoio a trilheiros, tornando-se um ponto estratégico dentro do potencial turístico do município.

3.3 Serra do Pelado

A Serra do Pelado, com altimetria de 380 metros, destaca-se por suas formações rochosas arredondadas e cavernas naturais, configurando-se como uma região de alta atratividade para o turismo de aventura, em especial atividades de escalada e exploração geológica. Sua viabilidade inclui a integração de práticas de espeleoturismo e a observação paisagística diferenciada.

3.4 Serra do Cariri

A Serra do Cariri, situada a 592 metros de altitude, apresenta-se como uma serra isolada de grande beleza cênica. Seus ambientes preservados são ideais para a implantação de trilhas ecológicas interpretativas e ações de educação ambiental, oferecendo condições propícias para o desenvolvimento de roteiros de turismo pedagógico e científico.

3.5 Pedra da Torona

A Pedra da Torona, com 854 metros de altitude, representa um dos principais marcos visuais do município, localizada em área próxima ao centro urbano de Mãe d'Água. Trata-se de um atrativo de fácil acesso, com potencial para trilhas curtas, uso como mirante urbano e contemplação do pôr do sol. Seu forte apelo turístico a credencia a tornar-se o cartão-postal do município.



3.6 Serrote dos Picos


O Serrote dos Picos, com 590 metros de altitude, impressiona por seu maciço rochoso imponente, cujas formações lembram esculturas naturais. O local apresenta grande potencial para práticas de rapel, escalada e observação de aves.

3.7 Imagens, Altimetrias e Mapa Ilustrativo do Circuito de Trilhas

Este tópico apresenta o conjunto de imagens registradas durante as visitas técnicas, no município de Mãe d'água – PB. São destacados aspectos de altimetria das serras e mirantes visitados, bem como o mapa ilustrativo do percurso, que permite visualizar a extensão do circuito, sua localização geográfica e a interligação entre os atrativos. Além da caracterização física e paisagística, o circuito possibilita uma ampla diversidade de experiências para os visitantes, entre as quais se destacam: vivências no meio rural, camping, observação astronômica, banho em igarapés, prática de rapel, exploração de cânions, participação em eventos tradicionais, turismo de base comunitária,

observação da fauna e da flora, contemplação em mirantes naturais e atividades de apreciação da paisagem e da natureza.





4. Resultados Obtidos

- Georreferenciamento concluído das principais serras e mirantes;
- Altimetrias definidas para cada atrativo (380m a 890m);
- Diagnóstico técnico de viabilidade turística realizado, destacando atrativos de alto impacto visual e potencial de exploração comercial;
- Material fotográfico e cartográfico produzido, base para sinalização turística e promoção do destino;
- Proposta inicial do “Circuito de Trilhas Mirantes de Mãe d’Água”, conectando atrativos em um produto integrado de ecoturismo e aventura.

5. Perspectivas

O município de Mãe d’água apresenta grande potencial para se tornar referência regional em ecoturismo e turismo de aventura, destacando-se por sua diversidade de formações rochosas e miradouros, pela proximidade com o Pico do Jabre, ponto culminante da Paraíba, e pela integração entre natureza, cultura sertaneja e turismo de experiência. Além disso, a atividade turística local possui capacidade de fomentar emprego, gerar renda e promover a valorização da cultura regional.

6. Conclusão

As visitas técnicas realizadas em junho e julho de 2025 permitiram identificar e confirmar o elevado potencial turístico de Mãe d’Água, consolidando o município como destino promissor para o ecoturismo no Sertão paraibano.

A criação do Circuito de Trilhas Mirantes de Mãe D’Água representa um passo estratégico para o fortalecimento da imagem municipal, possibilitando atrair visitantes, investimentos e gerar desenvolvimento econômico sustentável.

Campina Grande – PB, 24 de setembro de 2025.

Documento assinado digitalmente

gov.br

CLEBER DE LIMA FRANCISCO
Data: 24/09/2025 13:41:58-0300
Verifique em <https://validar.iti.gov.br>

CLÉBER DE LIMA FRANCISCO
Consultor de Turismo | Responsável Legal

REBELK CONSULTORIA DE TURISMO
CNPJ: 42.180.817/0001-39